




CILJANE III. IZMJENE I DOPUNE PROSTORNOG PLANA KOPRIVNIČKO-KRIŽEVAČKE ŽUPANIJE

1. KORIŠTENJE I NAMJENA POVRŠINA

Županija: KOPRIVNIČKO-KRIŽEVAČKA	
Naziv Prostornog plana: CILJANE III. IZMJENE I DOPUNE PROSTORNOG PLANA KOPRIVNIČKO-KRIŽEVAČKE ŽUPANIJE	
Faza izrade Prostornog plana: IZVORNIK	
Naziv kartografskog prikaza: KORIŠTENJE I NAMJENA POVRŠINA	
Broj kartografskog prikaza: 1.	Mjerilo kartografskog prikaza: 1:100.000
Odluka o izradi Prostornog plana : „Službeni glasnik Koprivničko-križevačke županije“, broj 8/09., 14/10. i 8/13.	Odluka predstavničkog tijela o donošenju Prostornog plana: „Službeni glasnik Koprivničko-križevačke županije“, broj 5/14.
Javna rasprava (datum objave): „Večernji list“ od 27.10.2013.	Javni uvid održan: Od: 04.11.2013. Do: 18.11.2013.
Pečat tijela odgovornog za provođenje javne rasprave: 	Odgovorna osoba za provođenje javne rasprave: Dražen Kozjak, dipl.ing.građ. _____ (ime, prezime i potpis)
Suglasnost na Prostorni plan prema članku 97. Zakona o prostornom uređenju i gradnji („Narodne novine“, broj 76/07, 38/09, 55/11, 90/11, 50/12, 55/12 i 80/13), a u svezi s odredbom članka 188. Zakona o prostornom uređenju („Narodne novine“, br. 153/13) Broj suglasnosti: KLASA: 350-02/14-11/20, URBROJ: 531-05-14-2, Datum: 12.05.2014.	
Pravna osoba/tijelo koje je izradilo Prostorni plan:  ZAVOD ZA PROSTORNO UREĐENJE KOPRIVNIČKO-KRIŽEVAČKE ŽUPANIJE	
Pečat pravne osobe/tijela koje je izradilo Prostorni plan: 	Odgovorna osoba: Zlatko Filipović, dipl.ing.arh., ovl.arh. OVLAŠTENI ARHITEKT A 3504 _____ (ime, prezime i potpis)
Odgovorni voditelj izrade Prostornog plana: Zlatko Filipović, dipl.ing.arh., ovl.arh., br. ovl. A 3504	
Stručni tim u izradi Prostornog plana: 1. mr.sc. Mladen Matica 2. Jelena Kovač, dipl.ing.građ. 3. Snježana Marković Sirovec, mag.ing.arh., ovl.arh.urb., br. ovl. A 3660 4. Blaženka Lukšić, dipl.ing.arh., ovl.arh.urb., br. ovl. A 3826 5. Saša Cestar, dipl.ing.prom. 6. Maja Turinski, mag. geogr. 7. Martina Lauš, mag.ing.arch. 8. Branka Španiček, mag. geogr.	Vanjski stručni suradnici: 1. Marina Horvat Pavlic, dipl.lur. 2. Marijan Štimac, dipl.oec.
Pečat predstavničkog tijela: 	Predsjednik predstavničkog tijela: Damir Felak, dipl.ing.šum. _____ (ime, prezime i potpis)
Istovjetnost ovog Prostornog plana s izvornikom ovjerava: _____ (ime, prezime i potpis)	Pečat nadležnog tijela:

TUMAČ PLANSKOG ZNAKOVLJA :

POSTOJEĆE PLANIRANO

GRANICE






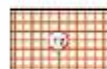










	GRANICA DRŽAVE
	GRANICA ŽUPANIJE
	GRANICA GRAD/OPĆINE





















PROSTOR / POVRŠINE ZA RAZVOJ I UREĐENJE

RAZVOJ I UREĐENJE PROSTORA / POVRŠINA NASELJA

	NASELJA POVRŠINE VEĆE OD 25 ha
	NASELJA POVRŠINE MANJE OD 25 ha








RAZVOJ I UREĐENJE PROSTORA / POVRŠINA IZVAN NASELJA

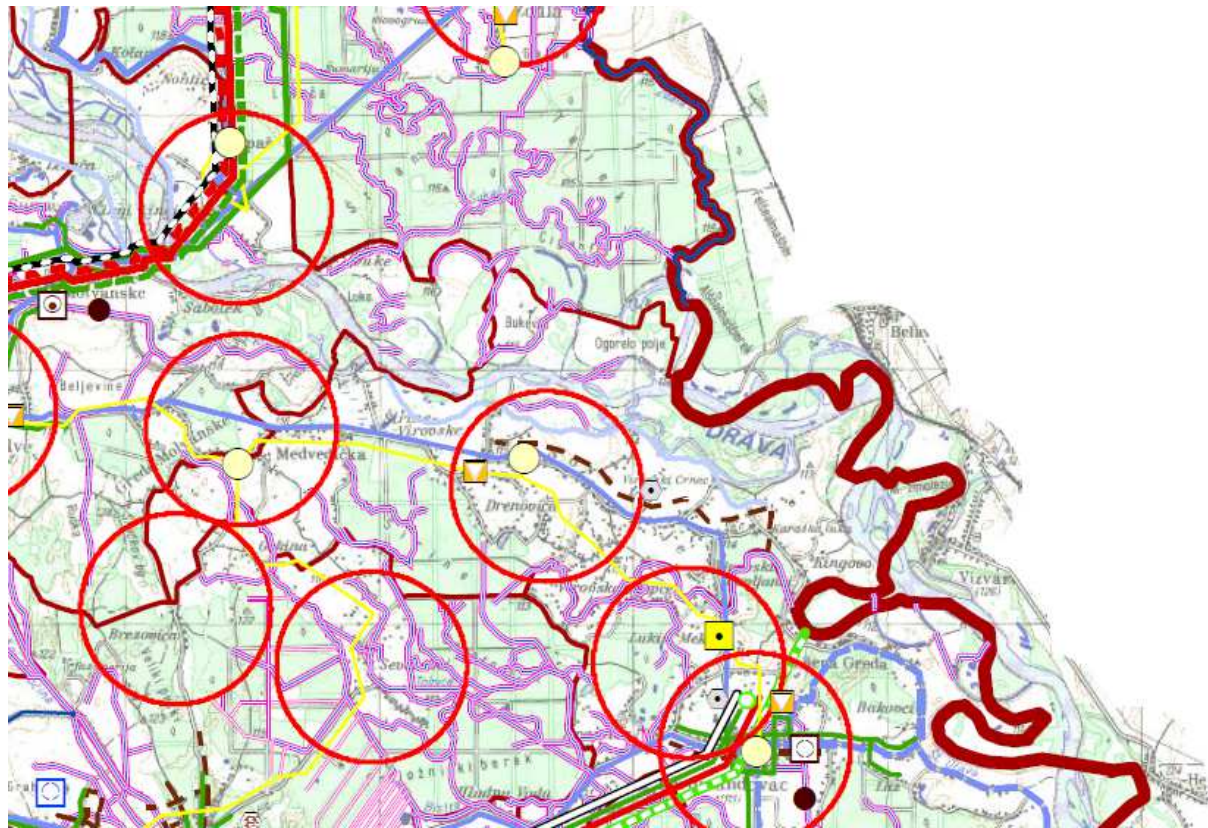
		GOSPODARSKA NAMJENA - PROIZVODNJA pretežito industrijska I1, pretežito zanatska I2
		GOSPODARSKA NAMJENA - površine za korišćavanje mineralnih sirovina geotermalne vode E2, šljunak i pijesak E3, glina E4
		GOSPODARSKA NAMJENA - POVRŠINE UZGAJALIŠTA (AKVAKULTURA)
		GOSPODARSKA NAMJENA - UGOSTITELJSKO TURISTIČKA NAMJENA hotel T1, turističko naselje T2
		POLJOPRIVREDNO TLO ISKLJUČIVO OSNOVNE NAMJENE - OSOBITO VRIJEDNO OBRADIVO TLO
		POLJOPRIVREDNO TLO ISKLJUČIVO OSNOVNE NAMJENE - VRIJEDNO OBRADIVO TLO
		POLJOPRIVREDNO TLO ISKLJUČIVO OSNOVNE NAMJENE - OSTALA OBRADIVA TLA
		ŠUMA ISKLJUČIVO OSNOVNE NAMJENE - GOSPODARSKA
		ŠUMA ISKLJUČIVO OSNOVNE NAMJENE - ŠUMA POSEBNE NAMJENE
		OSTALO POLJOPRIVREDNO TLO, ŠUME I ŠUMSKO ZEMLJIŠTE
		VODENE POVRŠINE
		POVRŠINE INFRASTRUKTURNIH SUSTAVA
		POSEBNA NAMJENA

		DRŽAVNA CESTA
		ŽUPANIJSKA CESTA
		LOKALNA CESTA
		BRZA CESTA
		ČVORIŠTA
		STALNI GRANIČNI PRIJELAZ ZA MEĐUNARODNI PROMET PUTNIKA I ROBA U CESTOVNOM PROMETU
		STALNI GRANIČNI PRIJELAZ ZA MEĐUNARODNI PROMET PUTNIKA U CESTOVNOM PROMETU
		ŽELJEZNIČKA PRUGA OD ZNAČAJA ZA MEĐUNARODNI PROMET - M201
		ŽELJEZNIČKA PRUGA OD ZNAČAJA ZA REGIONALNI PROMET - R202
		ŽELJEZNIČKA PRUGA OD ZNAČAJA ZA LOKALNI PROMET - L204
		STALNI GRANIČNI PRIJELAZ ZA MEĐUNARODNI PROMET PUTNIKA I ROBA U ŽELJEZNIČKOM PROMETU
		LETJELIŠTE
		PLINSKO/NAFTNO POLJE
		TUNEL

CILJANE III. IZMJENE I DOPUNE PROSTORNOG PLANA KOPRIVNIČKO-KRIŽEVAČKE ŽUPANIJE

2. INFRASTRUKTURNI SUSTAVI

Županija: KOPRIVNIČKO-KRIŽEVAČKA	
Naziv Prostornog plana: CILJANE III. IZMJENE I DOPUNE PROSTORNOG PLANA KOPRIVNIČKO-KRIŽEVAČKE ŽUPANIJE	
Faza izrade Prostornog plana: IZVORNIK	
Naziv kartografskog prikaza: INFRASTRUKTURNI SUSTAVI	
Broj kartografskog prikaza: 2.	Mjerilo kartografskog prikaza: 1:100.000
Odluka o izradi Prostornog plana : „Službeni glasnik Koprivničko-križevačke županije“, broj 8/09., 14/10. i 9/13.	Odluka predstavničkog tijela o donošenju Prostornog plana: „Službeni glasnik Koprivničko-križevačke županije“, broj 5/14.
Javna rasprava (datum objave): „Večernji list“ od 27.10.2013.	Javni uvid održan: Od: 04.11.2013. Do: 18.11.2013.
Pečat tijela odgovornog za provođenje javne rasprave: 	Odgovorna osoba za provođenje javne rasprave: Dražen Kozjak , dipl.ing. građ.  _____ (ime, prezime i potpis)
Suglasnost na Prostorni plan prema članku 97. Zakona o prostornom uređenju i gradnji („Narodne novine“, broj 76/07, 36/09, 55/11, 90/11, 50/12, 55/12 i 80/13), a u svazi s odredbom članka 198. Zakona o prostornom uređenju („Narodne novine“, br. 153/13)	
Broj suglasnosti: KLASA: 350-02/14-11/20, URBROJ: 531-05-14-2, Datum: 12.05.2014.	
Pravna osoba/tijelo koje je izradio Prostorni plan:  ZAVOD ZA PROSTORNO UREĐENJE KOPRIVNIČKO-KRIŽEVAČKE ŽUPANIJE	
Pečat pravne osobe/tijela koje je izradio Prostorni plan: 	Odgovorna osoba: Zlatko Filipović , dipl.ing. arh., ovlašt. arh. Zlatko Filipović , ovlašten arhitekt, A 399  _____ (ime, prezime i potpis)
Odgovorni voditelj izrade Prostornog plana: Zlatko Filipović , dipl.ing.arh., ovlašt. arh. A 3504	
Stručnim u izradi Prostornog plana:	Vanjski stručni suradnici:
1. mr.ac. Mladen Matić 2. Jelena Kovač , dipl.ing.građ. 3. Snježana Marković Širovec , mag.ing.arh., ovlašt. arh. br.ovi. A 3699 4. Blaženka Lukšić , dipl.ing.arh., ovlašt. arh. br.ovi. A 3699 5. Sođa Čestarić , dipl.ing.prom. 6. Maša Turinoki , mag. geogr. 7. Martina Lauš , mag.ing.arh. 8. Branika Španiček , mag. geogr.	1. Marina Horvat Pavlič , dipl.ing. 2. Marijan Štimac , dipl.pec.
Pečat predstavničkog tijela: 	Predsjednik predstavničkog tijela: Damir Felak , dipl.ing.šum.  _____ (ime, prezime i potpis)
Istovjetnost ovog Prostornog plana s izvornikom objerava: _____ (ime, prezime i potpis)	Pečat nadležnog tijela:



TUMAČ PLANSKOG ZNAKOVLJA

POSTOJEĆE PLANIRANO

GRANICE

	GRANICA DRŽAVE
	GRANICA ŽUPANIJE
	GRANICA GRADA/OPĆINE

VODNOGOSPODARSKI SUSTAVI

VODOOPSKRBA I KORIŠTENJE VODA

		VODOCRPILIŠTE
		VODOSPREMA
		MAGISTRALNI VODOOPSKRBNI CJEVOVOD
		LOKALNI VODOOPSKRBNI CJEVOVOD
		TEHNOLOŠKI CJEVOVOD
		RIBNJAK

ODVODNJA OTPADNIH VODA

		UREĐAJ ZA PROČIŠĆAVANJE
		ISPUST OTPADNIH VODA
		GLAVNI DOVODNI KANAL

UREĐENJE VODOTOKA I VODA

		AKUMULACIJA ZA OBRANU OD POPLAVE
		RETENCIJA ZA OBRANU OD POPLAVA
		NASIP
		BRANA
		KANAL
		VODOTOK
		OSNOVNA KANALSKA MREŽA
		DETALJNA KANALSKA MREŽA

OBRADA, SKLADIŠTENJE I ODLAGANJE OTPADA

		PLANIRANI REGIONALNI CENTAR ZA GOSPODARENJE OTPADOM
		LEGALNO ODLAGALIŠTE KOMUNALNOG OTPADA
		SLUŽBENO ODLAGALIŠTE; ODLAGALIŠTE U FAZI LEGALIZACIJE
		GRAĐEVINA ZA BILOŠKU I/ILI TERMIČKU OBRADU OTPADA
		GRAĐEVINA ZA SKLADIŠTENJE I OBRADU OPASNOG OTPADA
		GRAĐEVINA ZA SKLADIŠTENJE OPASNOG OTPADA

POŠTA I TELEKOMUNIKACIJE

POŠTA



POŠTANSKI CENTAR



JEDINICA POŠTANSKE MREŽE

JAVNE TELEKOMUNIKACIJE



TRANZITNA TELEFONSKA CENTRALA



MJESNA TELEFONSKA CENTRALA



PODRUČNA TELEFONSKA CENTRALA



MAGISTRALNI VODOVI I KANALI



KORISNIČKI I SPOJNI VODOVI I KANALI

JAVNE TELEKOMUNIKACIJE U POKRETNJOJ MREŽI



AKTIVNE BAZNE STANICE NA SAMOSTOJEĆIM ANTENSKIM STUPOVIMA



PODRUČJE ELEKTRONIČKE KOMUNIKACIJSKE ZONE ZA SMJEŠTAJ SAMOSTOJEĆEG ANTENSKOG STUPA (radijus: 500, 750, 1000 i 1500 m)

ENERGETSKI SUSTAVI

PROIZVODNJA I CIJEVNI TRANSPORT NAFTE I PLINA



NAFTOVOD-MAGISTRALNI ZA MEĐUNARODNI TRANSPORT



NAFTOVOD-MAGISTRALNI



NAFTNI TERMINAL



PRODUKTOVOD



PLINOVOD ZA MEĐUNARODNI TRANSPORT



MAGISTRALNI PLINOVOD



REGIONALNI PLINOVOD



LOKALNI PLINOVOD



MJERNO REDUKCIJSKA STANICA



REDUKCIJSKA STANICA

ELEKTROENERGETIKA

PROIZVODNI UREĐAJI



TERMoeLEKTRANA
moguća lokacija

TRANSFORMATORSKA I RASKLOPNA POSTROJENJA



TS 110/35 kV



TS 400/110 kV



ELEKTRO PRIJENOSNI UREĐAJI




DALEKOVOD 400 kV

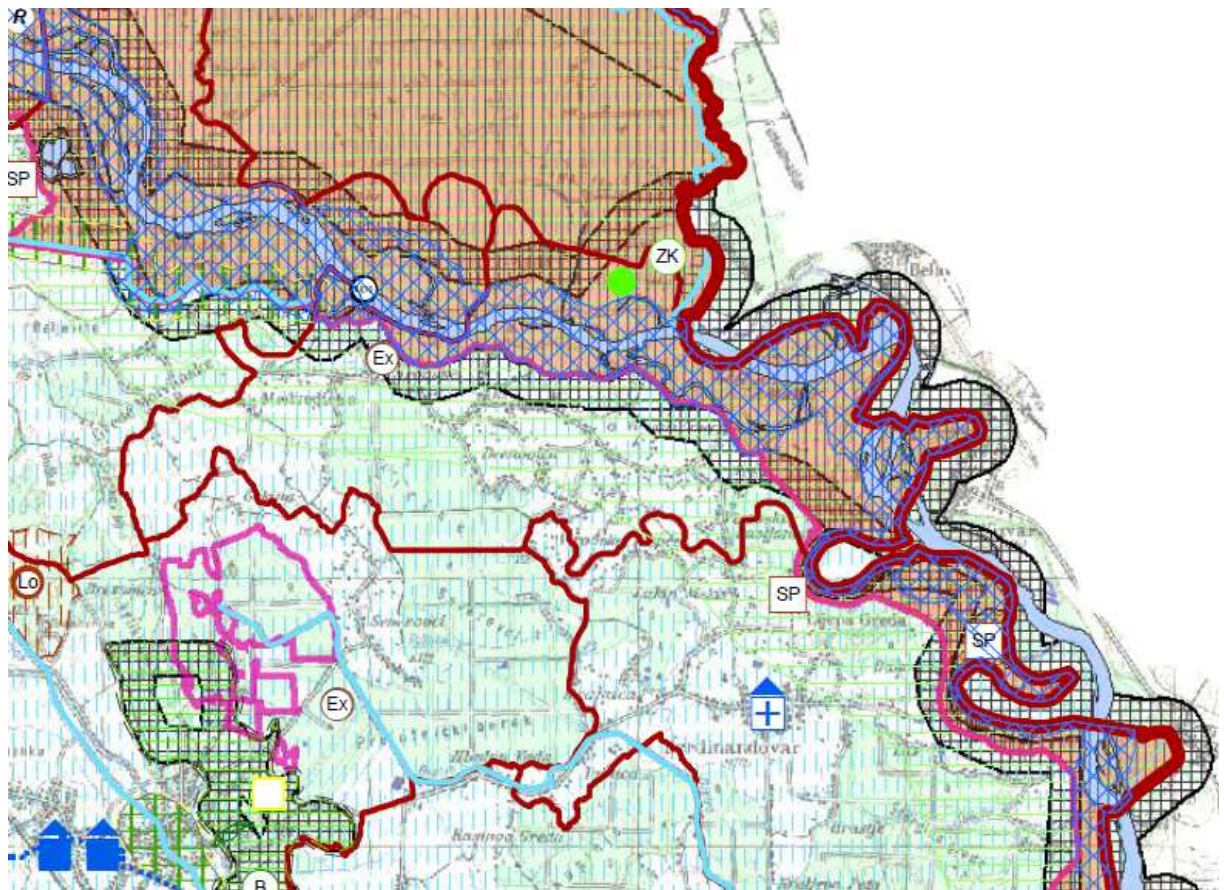


DALEKOVOD 110 kV

CILJANE III. IZMJENE I DOPUNE PROSTORNOG PLANA KOPRIVNIČKO-KRIŽEVAČKE ŽUPANIJE

3. UVJETI KORIŠTENJA, UREĐENJA I ZAŠTITE PROSTORA

Županija: KOPRIVNIČKO-KRIŽEVAČKA	
Naziv Prostornog plana: CILJANE III. IZMJENE I DOPUNE PROSTORNOG PLANA KOPRIVNIČKO-KRIŽEVAČKE ŽUPANIJE	
Faza izrade Prostornog plana: IZVORNIK	
Naziv kartografskog prikaza: UVJETI KORIŠTENJA, UREĐENJA I ZAŠTITE PROSTORA	
Broj kartografskog prikaza: 3.	Mjerilo kartografskog prikaza: 1:100.000
Odluka o izradi Prostornog plana: „Službeni glasnik Koprivničko-križevačke županije“, broj 8/09., 14/10. i 8/13.	Odluka predstavničkog tijela o donošenju Prostornog plana: „Službeni glasnik Koprivničko-križevačke županije“, broj 5/14.
Javna rasprava (datum objave): „Večernji list“ od 27.10.2013.	Javni uvid održan: Od: 04.11.2013. Do: 18.11.2013.
Pečat tijela odgovornog za provođenje javne rasprave:	Odgovorna osoba za provođenje javne rasprave: Dražen Kozjak, dipl.ing.građ. _____ (ime, prezime i potpis)
Suglasnost na Prostorni plan prema članku 97. Zakona o prostornom uređenju i gradnji („Narodne novine“, broj 76/07, 38/09, 55/11, 90/11, 50/12, 55/12 i 80/13), a u svezi s odredbom članka 188. Zakona o prostornom uređenju („Narodne novine“, br. 153/13) Broj suglasnosti: KLASA: 350-02/14-11/20, URBROJ: 531-05-14-2, Datum: 12.05.2014.	
Pravna osoba/tijelo koje je izradilo Prostorni plan:  ZAVOD ZA PROSTORNO UREĐENJE KOPRIVNIČKO-KRIŽEVAČKE ŽUPANIJE	
Pečat pravne osobe/tijela koje je izradilo Prostorni plan:	Odgovorna osoba: Zlatko Filipović, dipl.ing.arh., ovl.arh. Ovlašteni arhitekt A 3304 _____ (ime, prezime i potpis)
Odgovorni voditelj izrade Prostornog plana: Zlatko Filipović, dipl.ing.arh., ovl.arh., br. ovl. A 3504	
Stručni tim u izradi Prostornog plana:	Vanjski stručni suradnici:
<ol style="list-style-type: none"> 1. mr.sc. Mladen Matica 2. Jelena Kovač, dipl.ing.građ. 3. Snježana Marković Sirovec, mag.ing.arh., ovl.arh.urb., br. ovl. A 3660 4. Blaženka Lukšić, dipl.ing.arh., ovl.arh.urb., br. ovl. A 3628 5. Saša Cestar, dipl.ing.prom. 6. Maja Turinski, mag. geogr. 7. Martina Lauš, mag.ing.arch. 8. Branka Španiček, mag. geogr. 	<ol style="list-style-type: none"> 1. Marina Horvat Pavlic, dipl.jur. 2. Marijan Štimac, dipl.oec.
Pečat predstavničkog tijela:	Predsjednik predstavničkog tijela: Damir Felak, dipl.ing.šum. _____ (ime, prezime i potpis)
Istovjetnost ovog Prostornog plana s izvornikom ovjerava: _____ (ime, prezime i potpis)	Pečat nadležnog tijela:



TUMAČ PLANSKOG ZNAKOVLJA

POSTOJEĆE PLANIRANO

GRANICE



GRANICA DRŽAVE



GRANICA ŽUPANIJE



GRANICA GRADA/OPĆINE

UVJETI KORIŠTENJA

PODRUČJA POSEBNIH UVJETA KORIŠTENJA

PRIRODNA BAŠTINA



PROGRAM MEĐUNARODNIH PROJEKATA



DRŽAVNI ZNAČAJ



LOKALNI ZNAČAJ

ZAŠTIĆENI DIJELOVI PRIRODE



POSEBNI REZERVAT
botanički-B, šumske vegetacije-Šv,
zoološki-Z, posebni rezervat-PIR



PARK ŠUMA



ZNAČAJNI KRAJOBRAZ



SPOMENIK PRIRODE



SPOMENIK PARKOVNE ARHITEKTURE



REGIONALNI PARK MURA-DRAVA



NATURA 2000 (SCI)



NATURA 2000 (SPA)

ARHEOLOŠKA BAŠTINA



ARHEOLOŠKI POJEDINAČNI LOKALITET

POVIJESNA GRADITELJSKA CJELINA



GRADSKA NASELJA



SEOSKA NASELJA

POVIJESNI SKLOP I GRADEVINA



CIVILNA GRADEVINA



SAKRALNA GRADEVINA

KRAJOBRAZ



OSOBITO VRIJEDAN PREDJEL-
PRIRODNI KRAJOBRAZ



OSOBITO VRIJEDAN PREDJEL-
KULTIVIRANI KRAJOBRAZ



TOČKE ZNAČAJNE ZA PANORAMSKE
VRIJEDNOSTI KRAJOBRAZA

TLO



PREMA SEIZMOLOŠKOJ KARTI PODRUČJE
CJELIJE ŽUPANIJE VII STUPANJ MCS LJESTVICE



SEIZMOTEKTONSKI AKTIVNO PODRUČJE



AKTIVNO ILI MOGUĆE KLIZIŠTE ILI ODRON



ISTRAŽNI PROSTOR MINERALNE SIROVINE



LOVIŠTE I UZGAJALIŠTE DIVLJACI



VAŽNIJI RASJEDI

VODE



VODOZAŠTITNO PODRUČJE-
I, II, III, zona zaštite, izvorište-IZ



VODOTOK (POSTOJEĆA I PROPISANA
KVALITETA VODA)



VODONOSNO PODRUČJE



INUNDACIJSKI POJAS RIJEKE DRAVE

SANACIJA



NAPUŠTENO EKSPLOATACIJSKO POLJE



OŠTEĆEN PRIRODNI ILI KULTIVIRANI
KRAJOBRAZ
PO-preoblikovanje, PN-prenamjena,
OP oplemanjivanje



PODRUČJA, CJELINE I DJELOVI
UGROŽENOG OKOLIŠA
voda i vodotoci III, IV, V, kategorije

PODRUČJA PRIMJENE PLANSKIH MJERA ZAŠTITE



OBUHVAAT OBVEZNE IZRADE
PROSTORNOG PLANA



ZAHVAT POTREBNE PROCJENE UTJECAJA
NA OKOLIŠ



ZAŠTITNI KORIDOR PRUGE